



РАСПОРЯЖЕНИЕ

ЖАКААН

от «16» августа 2018 года № 10001-103

с. Майма

Об изъятии земельного участка для муниципальных нужд, расположенного по адресу: Республика Алтай, Майминский район, Кызыл-Озекское сельское поселение

В соответствии со статьями 279, 281 Гражданского кодекса Российской Федерации, статьями 49, 56.6 - 56.11 Земельного кодекса Российской Федерации, статьей 16 Федерального закона от 6 октября 2003 года № 131-ФЗ «Об общих принципах организации местного самоуправления в Российской Федерации», в целях строительства автомобильной дороги:

1. Изъять для муниципальных нужд путем предоставления возмещения следующее недвижимое имущество, расположенное по адресу: Республика Алтай, Майминский район, Кызыл-Озекское сельское, земельный участок с кадастровым номером 04:01:000000:853:3У1, площадью 1032 кв. м., категория земель – земли сельскохозяйственного назначения, разрешенное использование – для организации крестьянского хозяйства «Фокин».

2. Отделу земельных отношений Администрации муниципального образования «Майминский район»:

а) направить копию настоящего Распоряжения в течение десяти дней со дня его принятия правообладателям изымаемого земельного участка и в Управление Федеральной службы государственной регистрации кадастра и картографии по Республике Алтай.

б) после принятия настоящего Распоряжения подготовить и направить правообладателям земельного участка, проекты соглашения о порядке, сроках, размере возмещения и иных условиях изъятия земельного участка.

3. Директору Муниципального казенного учреждения «Управление по обеспечению деятельности Администрации муниципального образования «Майминский район» (В.В. Володин) опубликовать настоящее Распоряжение на официальном сайте

Майминского района в информационно-телекоммуникационной сети «Интернет».

4. Схема расположения объекта на кадастровом плане территории прилагается к настоящему Распоряжению.








5. Контроль за исполнением настоящего Распоряжения возложить на Первого заместителя Главы Администрации муниципального образования «Майминский район» В.И. Шестака.

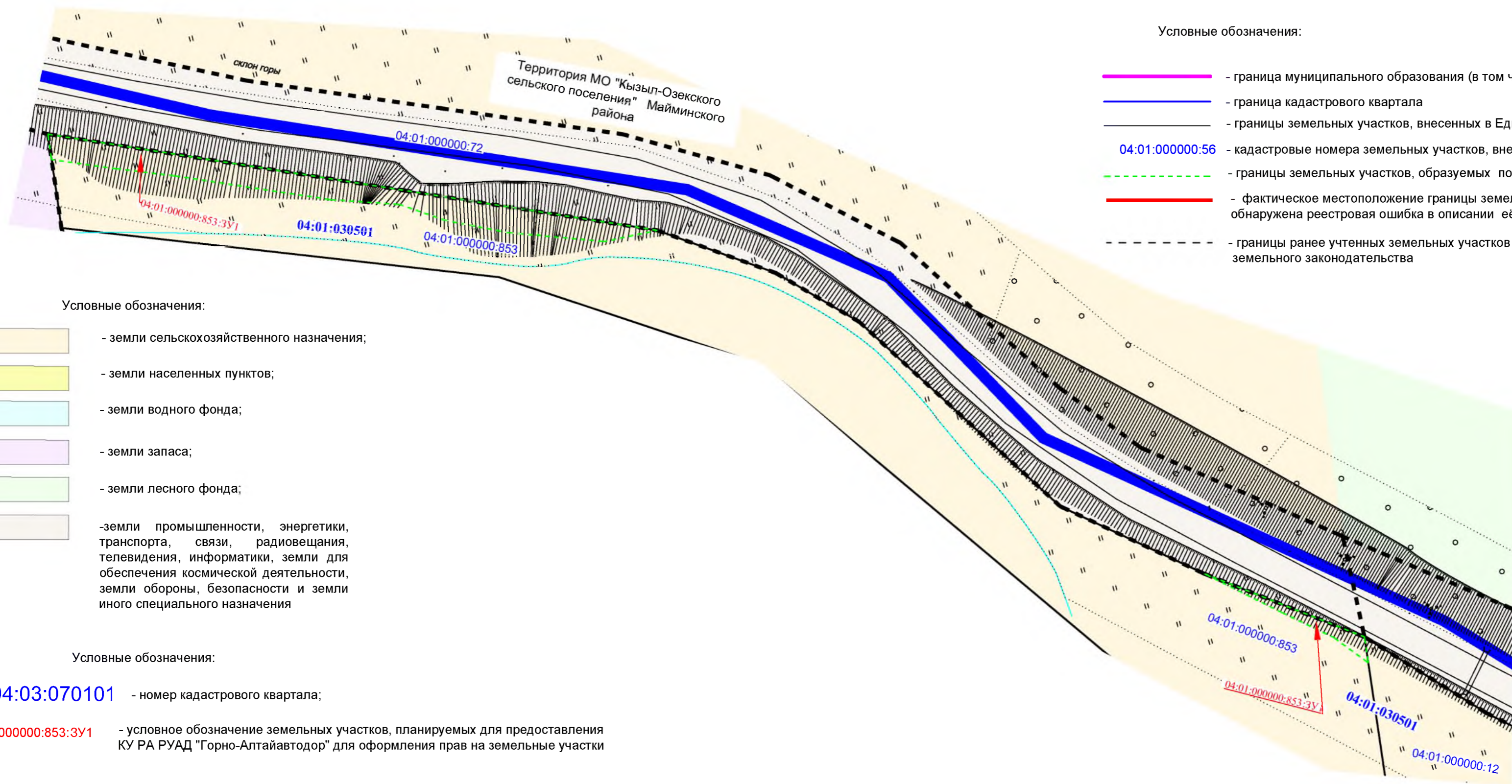
Глава Администрации









Е.А. Понпа

Условные обозначения:


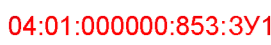
-  - граница муниципального образования (в том числе населенного пункта)
-  - граница кадастрового квартала
-  - границы земельных участков, внесенных в Единый государственный реестр недвижимости;
-  - кадастровые номера земельных участков, внесенных в Единый государственный реестр недвижимости;
-  - границы земельных участков, образуемых под полосой отвода существующей автомобильной дороги;
-  - фактическое местоположение границы земельного участка, в отношении которой обнаружена реестровая ошибка в описании её местоположения
-  - границы ранее учтенных земельных участков, которые не установлены в соответствии с требованиями земельного законодательства



Условные обозначения:

-  - земли сельскохозяйственного назначения;
-  - земли населенных пунктов;
-  - земли водного фонда;
-  - земли запаса;
-  - земли лесного фонда;
-  - земли промышленности, энергетики, транспорта, связи, радиовещания, телевидения, информатики, земли для обеспечения космической деятельности, земли обороны, безопасности и земли иного специального назначения

Условные обозначения:

-  - номер кадастрового квартала;
-  - условное обозначение земельных участков, планируемых для предоставления КУ РА РУАД "Горно-Алтайавтодор" для оформления прав на земельные участки

ПРИМЕЧАНИЕ:

1. Система координат МСК-04;
2. Система высот Балтийская 1977 г.;
3. Сплошные горизонтали проведены через 1.0 м;
4. Проект межевания территории разработан на существующий элемент планировочной структуры - автомобильную дорогу - "Горно-Алтайск - Чоя - Верх-Бийск - Артыбаш (Телецкое озеро)". Границы указанного элемента планировочной структуры совпадают с границами существующих и образуемых земельных участков под автомобильной дорогой
5. Публичные сервитуты отсутствуют в пределах указанного элемента планировочной структуры

2017/2817 ПМТ 2		Автомобильная дорога "Горно-Алтайск - Чоя - Верх-Бийск - Артыбаш (Телецкое озеро)"		Лист	Листов
		Проект межевания территории Майминский район М:1:1000		№	1
		Чертеж межевания территории образуемых земельных участков 04:01:000000:853:3У1		ООО "Землеустройство линейных объектов"	
Изм.	Кол.уч.	Лист	Илок	Подпись	Дата
Разработал	Беленко	07.18			07.18
Проверил	Логинова	07.18			07.18
ГИП	Иванов	07.18			07.18