



## РАСПОРЯЖЕНИЕ

## ЖАКААН

от «16» августа 2018 года № 1000-р/3

с. Майма

### **Об изъятии земельного участка для муниципальных нужд, расположенного по адресу: Республика Алтай, Майминский район, Кызыл-Озекское сельское поселение, участок Карасук**

В соответствии со статьями 279, 281 Гражданского кодекса Российской Федерации, статьями 49, 56.6 - 56.11 Земельного кодекса Российской Федерации, статьей 16 Федерального закона от 6 октября 2003 года № 131-ФЗ «Об общих принципах организации местного самоуправления в Российской Федерации», в целях строительства автомобильной дороги:

1. Изъять для муниципальных нужд путем предоставления возмещения следующее недвижимое имущество, расположенное по адресу: Республика Алтай, Майминский район, Кызыл-Озекское сельское поселение, участок Карасук, земельный участок с кадастровым номером 04:01:000000:12:3У1, площадью 11447 кв. м., категория земель – земли сельскохозяйственного назначения, разрешенное использование – для ведения сельского хозяйства.

2. Отделу земельных отношений Администрации муниципального образования «Майминский район»:

а) направить копию настоящего Распоряжения в течение десяти дней со дня его принятия правообладателям изымаемого земельного участка и в Управление Федеральной службы государственной регистрации кадастра и картографии по Республике Алтай.

б) после принятия настоящего Распоряжения подготовить и направить правообладателям земельного участка, проекты соглашения о порядке, сроках, размере возмещения и иных условиях изъятия земельного участка.

3. Директору Муниципального казенного учреждения «Управление по обеспечению деятельности Администрации муниципального образования «Майминский район» (В.В. Володин) опубликовать настоящее Распоряжение на официальном сайте

Майминского района в информационно-телекоммуникационной сети «Интернет».

4. Схема расположения объекта на кадастровом плане территории прилагается к настоящему Распоряжению.

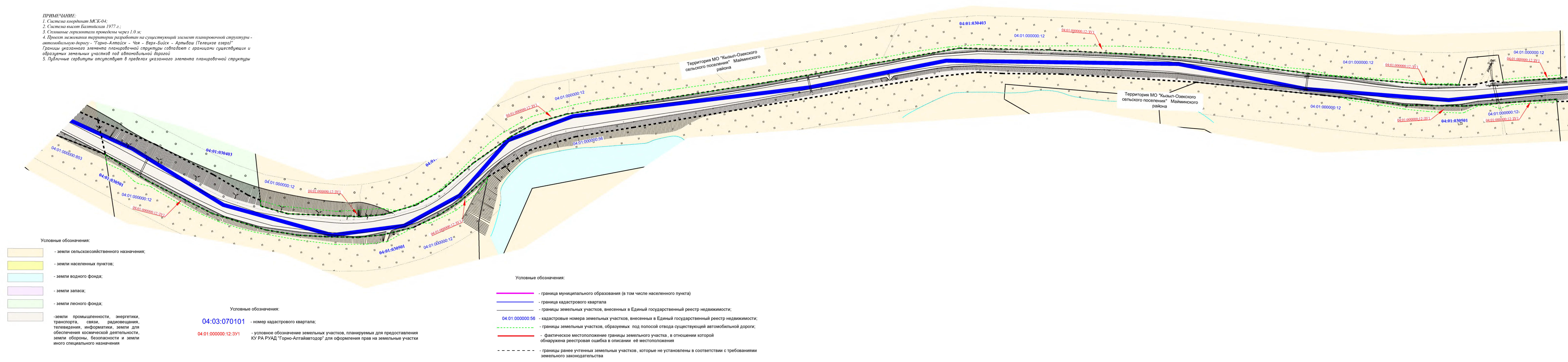
5. Контроль за исполнением настоящего Распоряжения возложить на Первого заместителя Главы Администрации муниципального образования «Майминский район» В.И. Шестака.

Глава Администрации



Е.А. Понпа

**ПРИМЕЧАНИЕ:**  
 1. Система координат МСК-04;  
 2. Система высот Балтийская 1977 г.;  
 3. Сплошные горизонтали проведены через 1,0 м;  
 4. Проект межевания территории разработан на существующий элемент планировочной структуры – автомобильную дорогу – "Горно-Алтайск – Чоя – Верх-Бийск – Артыбаш (Телецкое озеро)". Границы указанного элемента планировочной структуры совпадают с границами существующих и образуемых земельных участков под автомобильной дорогой;  
 5. Публичные сервитуты отсутствуют в пределах указанного элемента планировочной структуры



- Условные обозначения:**
- земли сельскохозяйственного назначения;
  - земли населенных пунктов;
  - земли водного фонда;
  - земли запаса;
  - земли лесного фонда;
  - земли промышленности, энергетики, транспорта, связи, радиовещания, телевидения, информатики, земли для обеспечения космической деятельности, земли обороны, безопасности и земли иного специального назначения

- Условные обозначения:**
- 04:03:070101 - номер кадастрового квартала;
  - 04:01:000000:12:3У1 - условное обозначение земельных участков, планируемых для предоставления КУ РА РУАД "Горно-Алтайавтдор" для оформления прав на земельные участки

- Условные обозначения:**
- - граница муниципального образования (в том числе населенного пункта)
  - - граница кадастрового квартала
  - границы земельных участков, внесенных в Единый государственный реестр недвижимости;
  - 04:01:000000:56 - кадастровые номера земельных участков, внесенных в Единый государственный реестр недвижимости;
  - - - - границы земельных участков, образуемых под полосой отвода существующей автомобильной дороги;
  - - фактическое местоположение границы земельного участка, в отношении которой обнаружена реестровая ошибка в описании её местоположения
  - границы ранее учтенных земельных участков, которые не установлены в соответствии с требованиями земельного законодательства

2017/2817 ПМТ 2		Автомобильная дорога "Горно-Алтайск – Чоя – Верх-Бийск – Артыбаш (Телецкое озеро)"	
Изм.	Кол.ч.	Лист	Дата
Разработал	Беленко	07.18	
Проверил	Лосина		
ГИП	Иванов		
Проект межевания территории Майминского района 1:1000		Стация	Лист
Чертёж межевания территории образуемых земельных участков 04:01:000000:12:3У1		П	5
		ООО "Землеустройство лицейных объектов"	

Условные обозначения:

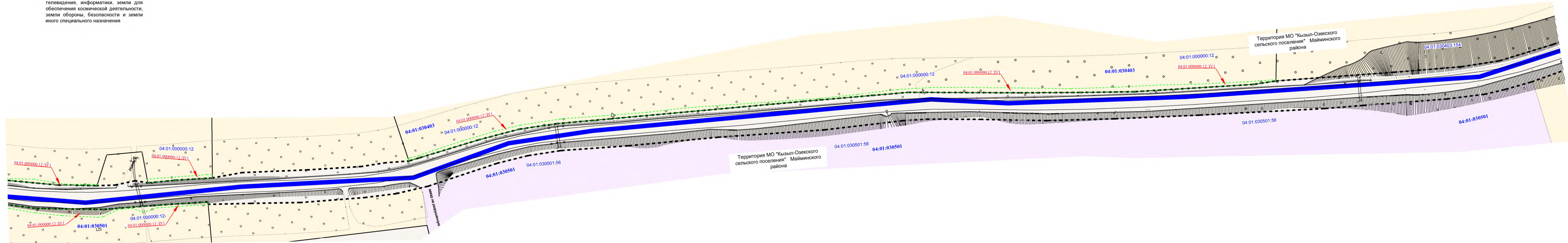
- земли сельскохозяйственного назначения;
- земли населенных пунктов;
- земли водного фонда;
- земли запаса;
- земли лесного фонда;
- земли промышленности, энергетики, транспорта, связи, радиовещания, телевидения, информатики, земли для обеспечения космической деятельности, земли обороны, безопасности и земли иного специального назначения

Условные обозначения:

- 04:03:070101 - номер кадастрового квартала;
- 04:01:000000:12:3У1 - условное обозначение земельных участков, планируемых для предоставления КУ РА РУАД "Горно-Алтайавтодор" для оформления прав на земельные участки

Условные обозначения:

- - граница муниципального образования (в том числе населенного пункта)
- - граница кадастрового квартала
- - границы земельных участков, внесенных в Единый государственный реестр недвижимости;
- 04:01:000000:56 - кадастровые номера земельных участков, внесенных в Единый государственный реестр недвижимости;
- - - - границы земельных участков, образуемых под полосой отвода существующей автомобильной дороги;
- - фактическое местоположение границы земельного участка, в отношении которой обнаружена реестровая ошибка в описании её местоположения
- - - - - - границы ранее учтенных земельных участков, которые не установлены в соответствии с требованиями земельного законодательства



2017/2817 ПМТ 2		Автодорожная дорога "Горно-Алтайск - Чоя - Верх-Бийск - Артыдаш (Телецкое озеро)"	
Имя	Подпись	Лист	Листов
Белевко Лариса	<i>[Signature]</i>	7	5
Проект межевания территории Майминский район М 1:1000		ООО "Землеустройство линейных объектов"	
Чертеж межевания территории образующий земельный участок 04:01:000000:12:3У1			

Условные обозначения:

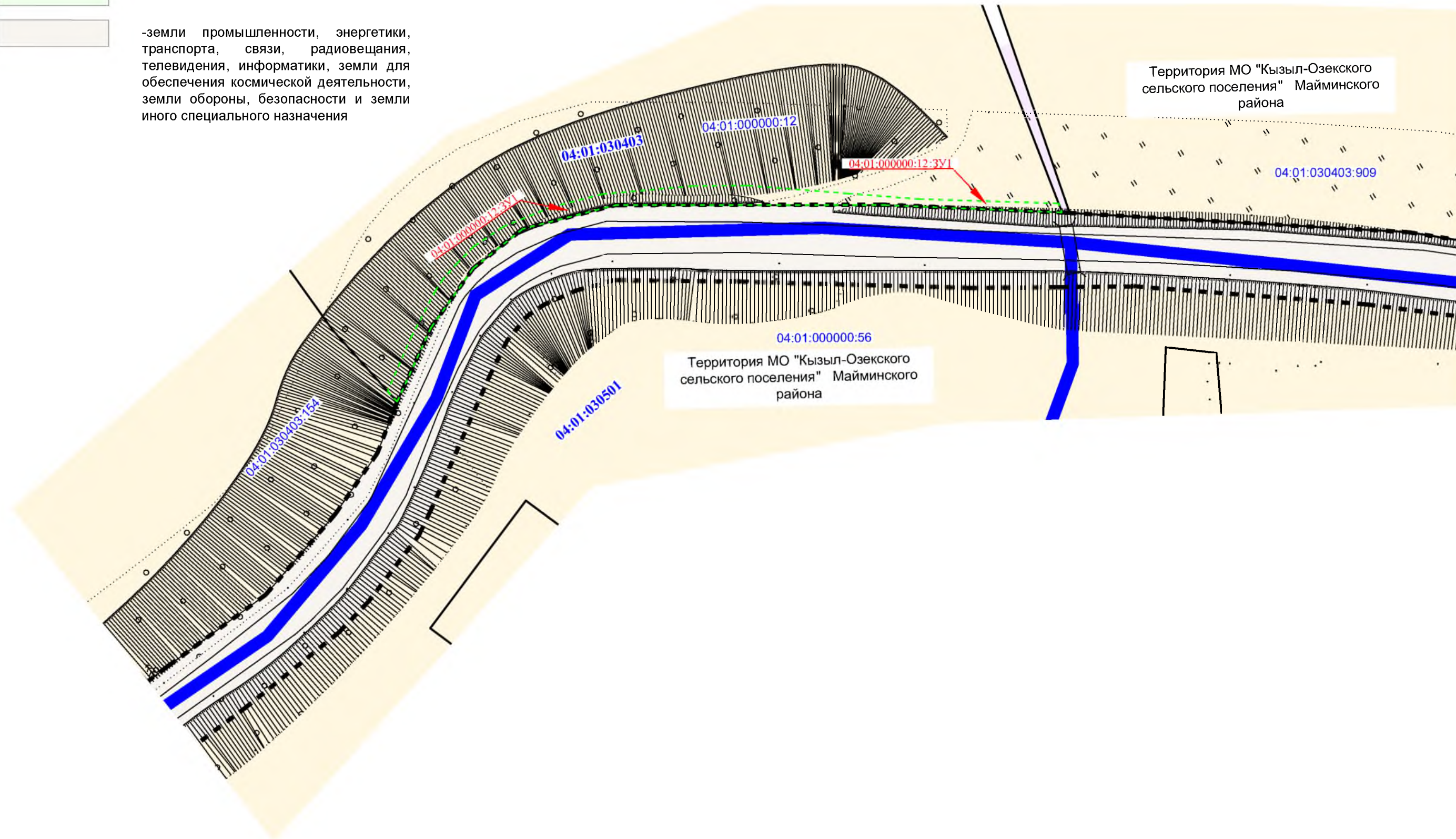
- земли сельскохозяйственного назначения;
- земли населенных пунктов;
- земли водного фонда;
- земли запаса;
- земли лесного фонда;
- земли промышленности, энергетики, транспорта, связи, радиовещания, телевидения, информатики, земли для обеспечения космической деятельности, земли обороны, безопасности и земли иного специального назначения

Условные обозначения:


- 04:03:070101 - номер кадастрового квартала;
- 04:01:000000:12:3У1 - условное обозначение земельных участков, планируемых для предоставления КУ РА РУАД "Горно-Алтайавтодор" для оформления прав на земельные участки

Условные обозначения:

- граница муниципального образования (в том числе населенного пункта)
- граница кадастрового квартала
- границы земельных участков, внесенных в Единый государственный реестр недвижимости;
- 04:01:000000:56 - кадастровые номера земельных участков, внесенных в Единый государственный реестр недвижимости;
- границы земельных участков, образуемых под полосой отвода существующей автомобильной дороги;
- фактическое местоположение границы земельного участка, в отношении которой обнаружена реестровая ошибка в описании её местоположения
- границы ранее учтенных земельных участков, которые не установлены в соответствии с требованиями земельного законодательства



2017/2817 ПМТ 2		Автомобильная дорога "Горно-Алтайск - Чоя - Верх-Бийск - Артыдаш (Телецкое озеро)"		Лист	Листов
				Лист	Листов
		Проект межевания территории Майминский район М:1:1000		П	3
		Чертеж межевания территории образующий земельный участок 04:01:000000:12:3У1		5	5
Иванов	Иванов	Иванов	Иванов		
Логонова	Логонова	Логонова	Логонова		
Беленко	Беленко	Беленко	Беленко		
Дата	Дата	Дата	Дата		
07.18	07.18	07.18	07.18		
Подпись	Подпись	Подпись	Подпись		



Условные обозначения:

- земли сельскохозяйственного назначения;
- земли населенных пунктов;
- земли водного фонда;
- земли запаса;
- земли лесного фонда;
- земли промышленности, энергетики, транспорта, связи, радиовещания, телевидения, информатики, земли для обеспечения космической деятельности, земли обороны, безопасности и земли иного специального назначения

Условные обозначения:

- граница муниципального образования (в том числе населенного пункта)
- граница кадастрового квартала
- границы земельных участков, внесенных в Единый государственный реестр недвижимости;
- 04:01:000000:56 - кадастровые номера земельных участков, внесенных в Единый государственный реестр недвижимости;
- границы земельных участков, образуемых под полосой отвода существующей автомобильной дороги;
- фактическое местоположение границы земельного участка, в отношении которой обнаружена реестровая ошибка в описании её местоположения
- границы ранее учтенных земельных участков, которые не установлены в соответствии с требованиями земельного законодательства

Условные обозначения:

- 04:03:070101 - номер кадастрового квартала;
- 04:01:000000:12:ЗУ1 - условное обозначение земельных участков, планируемых для предоставления КУ РА РУАД "Горно-Алтайавтодор" для оформления прав на земельные участки

ПРИМЕЧАНИЕ:

1. Система координат МСК-04;
2. Система высот Балтийская 1977 г.;
3. Сплошные горизонталы проведены через 1.0 м;
4. Проект межевания территории разработан на существующий элемент планировочной структуры - автомобильную дорогу - "Горно-Алтайск - Чоя - Верх-Бийск - Артыбаш (Телецкое озеро)". Границы указанного элемента планировочной структуры совпадают с границами существующих и образуемых земельных участков под автомобильной дорогой
5. Публичные сервитуты отсутствуют в пределах указанного элемента планировочной структуры

2017/2817 ЛМТ 2		Автомобильная дорога "Горно-Алтайск - Чоя - Верх-Бийск - Артыбаш (Телецкое озеро)"		Лист	5
				Лист	4
		Проект межевания территории Майминский район М 1:1000		Стация	П
		Чертеж межевания территории образуемых земельных участков 04:01:000000:12:ЗУ1		ООО "Землеустройство линейных объектов"	
Изм.	Кол.уч.	Лист	Юрок	Подпись	Дата
Разработал	Беленко	07.18			
Проверил	Логинава	07.18			
ГИП	Иванов	07.18			

