


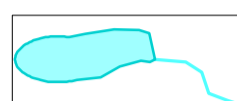



УСЛОВНЫЕ ОБОЗНАЧЕНИЯ:

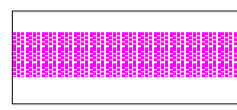
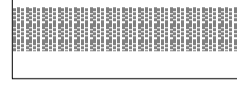
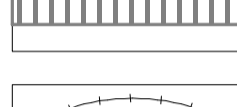
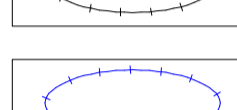
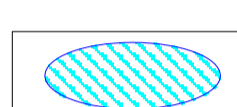
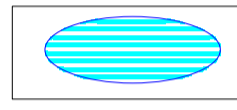

ГРАНИЦЫ

-  сельского поселения
-  населенных пунктов
-  территориальных зон



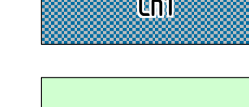

ПРИРОДНЫЕ ОБЪЕКТЫ

-  река, ручей
-  родник

**ЗОНЫ С ОСОБЫМИ УСЛОВИЯМИ
ИСПОЛЬЗОВАНИЯ ТЕРРИТОРИИ**

-  охранный зона линий электропередачи
-  охранный зона линий электровязи
-  придорожная полоса автомобильных дорог
-  санитарно-защитная зона
-  водоохранная зона
-  прибрежная защитная полоса
-  зона санитарной охраны источников питьевого водоснабжения

ТЕРРИТОРИАЛЬНЫЕ ЗОНЫ

-  X1 Зона застройки индивидуальными жилыми домами
-  O1 Зона делового, общественного и коммерческого назначения
-  П Производственная зона
-  И Зона инженерной инфраструктуры
-  Т Зона транспортной инфраструктуры
-  Cx2 Зона, занятая объектами сельскохозяйственного назначения
-  P1 Зона рекреационного назначения (естественных ландшафтов)
-  P2 Зона рекреационного назначения (зона размещения объектов рекреационного назначения)
-  Cx1 Зона специального назначения, связанная с захоронениями
-  TO1 Зона иного назначения, в соответствии с местными условиями (территория общего пользования)
-  Территории, на которые градостроительные регламенты не распространяются

