

КАРТА ГРАДОСТРОИТЕЛЬНОГО ЗОНИРОВАНИЯ С. УСТЬ-МУНЫ МУНИЦИПАЛЬНОГО ОБРАЗОВАНИЯ  
 УСТЬ-МУНИНСКОЕ СЕЛЬСКОЕ ПОСЕЛЕНИЕ МАЙМИНСКОГО РАЙОНА РЕСПУБЛИКИ АЛТАЙ  
 МАСШТАБ 1 : 5 000

УСЛОВНЫЕ ОБОЗНАЧЕНИЯ

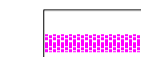






ГРАНИЦЫ

-  населенного пункта
-  территориальных зон











ПРИРОДНЫЕ ОБЪЕКТЫ

-  река, ручей

ЗОНЫ С ОСОБЫМИ УСЛОВИЯМИ ИСПОЛЬЗОВАНИЯ ТЕРРИТОРИИ

-  охранная зона линий электропередачи
-  охранная зона линий электро связи
-  придорожная полоса автомобильных дорог
-  санитарно-защитная зона
-  водоохранный зона
-  прибрежная защитная полоса
-  зона санитарной охраны источников питьевого водоснабжения

ТЕРРИТОРИАЛЬНЫЕ ЗОНЫ

-  Ж1 Зона застройки индивидуальными жилыми домами
-  О1 Зона делового, общественного и коммерческого назначения
-  Производственная зона
-  И Зона инженерной инфраструктуры
-  Т Зона транспортной инфраструктуры
-  Сх2 Зона, занятая объектами сельскохозяйственного назначения
-  Р1 Зона рекреационного назначения (естественных ландшафтов)
-  Р2 Зона рекреационного назначения (зона размещения объектов рекреационного назначения)
-  Сп1 Зона специального назначения, связанная с захоронениями
-  Топ1 Зона иного назначения, в соответствии с местными условиями (территория общего пользования)

