Реконструкция автомобильной дороги Р-256 "Чуйский тракт" Новосибирск - Барнаул - Горно-Алтайск - граница с Монголией, км 428+304 - км 445+611 (обход с.Майма), Республика Алтай

II ПУСКОВОЙ КОМПЛЕКС (2,31 км)

III ПУСКОВОЙ КОМПЛЕКС (4,2 км)

IV ПУСКОВОЙ КОМПЛЕКС (3,3 км)

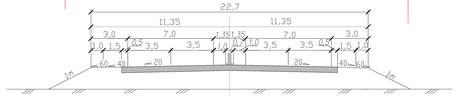

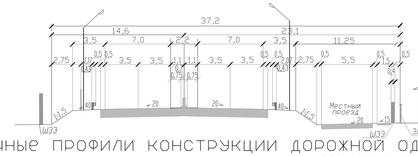

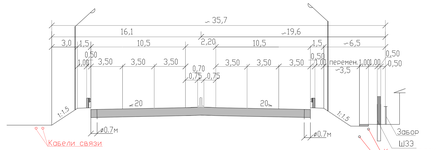

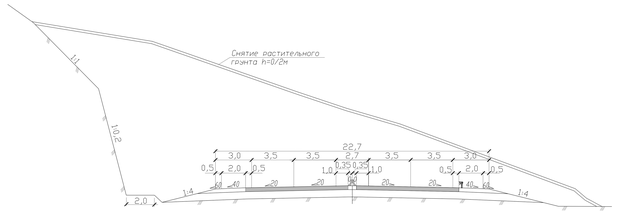

Поперечные профили конструкции дорожной одежды

ТИП А. Новое строительство

ТИП Б. Уширение дорожной одежды

V ПУСКОВОЙ КОМПЛЕКС (3,0 км)

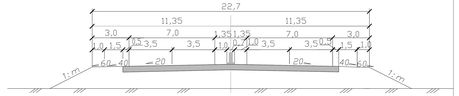

№1.Транспортная развязка в двух уровнях

Начало развязки км 8+170 соответствует км 436+474 существующей дороги М-52
Конец развязки км 8+581 проектируемой дороги соответствует км 436+885 существующей дороги М-52

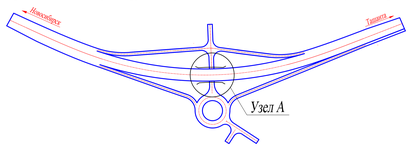

Начало второго пускового комплекса ПК55+90 соответствует км 433+894

№2.Транспортная развязка и пересечение в одном уровне

Начало развязки соответствует км 9+200 проектируемой дороги
Конец развязки соответствует км 10+4000 проектируемой дороги
Пересечение в одном уровне располагается на участке км 10+400-км 12+100 проектируемой дороги

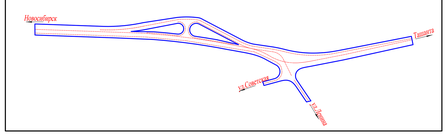

№3.Транспортная развязка в двух уровнях

Начало развязки км 14+820 соответствует км 443+124 существующей дороги М-52
Конец развязки км 16+670 проектируемой дороги соответствует км 444+974 существующей дороги М-52

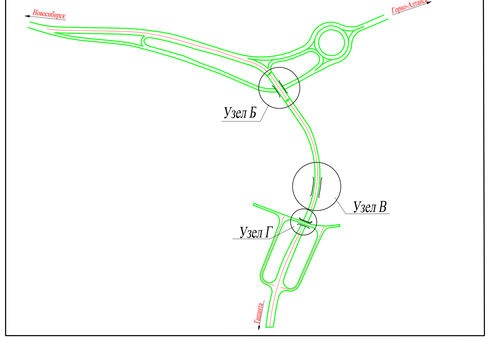

№4.Транспортная развязка в двух уровнях

Начало развязки км 17+190 соответствует км 445+494 существующей дороги М-52
Конец развязки км 17+800 проектируемой дороги соответствует км 446+104 существующей дороги М-52

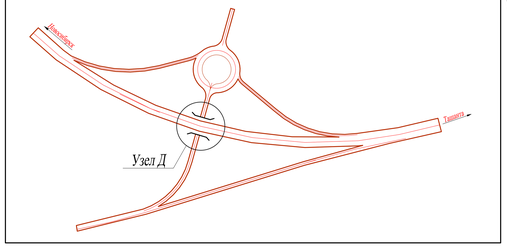

V ПУСКОВОЙ КОМПЛЕКС (3,0 км)

конец трассы ПК 196+73,18 принято на оси существующей а/дороги М-52 "Чуйский тракт" от Новосибирска через от Новосибирска через Бийск до границы с Монголией на уч-ке км 428+304-км 444+00 и соответствует км 445+569,60

УЗЕЛ А

ПУТЕПРОВОД НА РАЗВЯЗКЕ НА ПК 83+47.32

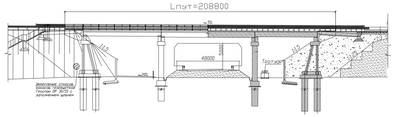

Наземные пешеходные переходы

ПЕШЕХОДНЫЙ МОСТ НА ПК 92+00

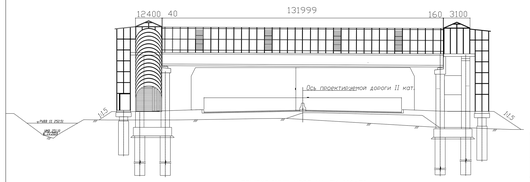

ПЕШЕХОДНЫЙ МОСТ НА ПК 106+50

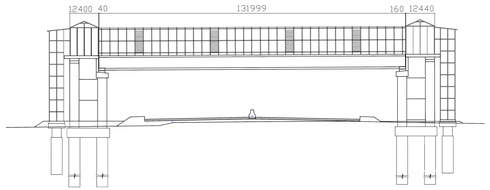

УЗЕЛ Б

МОСТ ЧЕРЕЗ РЕКУ МАЙМА ПК 143+28

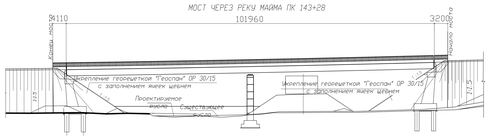

УЗЕЛ В

МОСТ ЧЕРЕЗ РЕКУ МАЙМА ПК 146+37

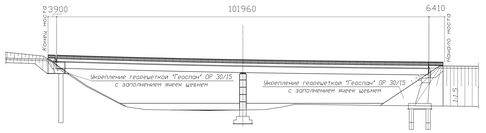

УЗЕЛ Г

ПУТЕПРОВОД НА РАЗВЯЗКЕ НА ПК 147+82.2

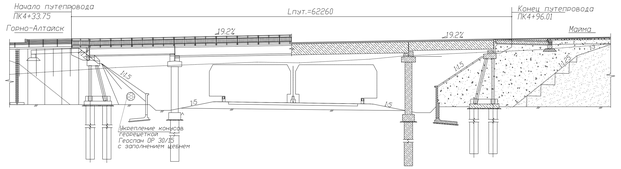

УЗЕЛ Д

ПУТЕПРОВОД НА РАЗВЯЗКЕ НА ПК 175+78.92

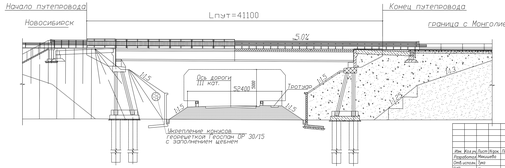

							2/14-ТКР.АД
Изм.	Кол.уч.	Лист	Nдок.	Подпись	Дата		Автомобильная дорога Р-256 «Чуйский тракт» Новосибирск – Барнаул – Горно-Алтайск – граница с Монголией км 428+304 – км 445+611 в Республике Алтай (Горный комплекс АО«ТАМ.КО»-корпорация)
Разработал	Ивашкевич				12.14		Стадия / Лист / Листов
Гл.специал.	Бич				12.14		П / 1 / 1
ГИП	Кузь				12.14		
Н.контрол.	Трофимо				12.14		ГИПРОДОРНИИ Карельского филиал