

Карта градостроительного зонирования
Союззинского сельского поселения Майминского района Республики Алтай
Масштаб 1 : 25 000

УСЛОВНЫЕ ОБОЗНАЧЕНИЯ:

ГРАНИЦЫ

- сельского поселения
- населенных пунктов
- территориальных зон

ПРИРОДНЫЕ ОБЪЕКТЫ

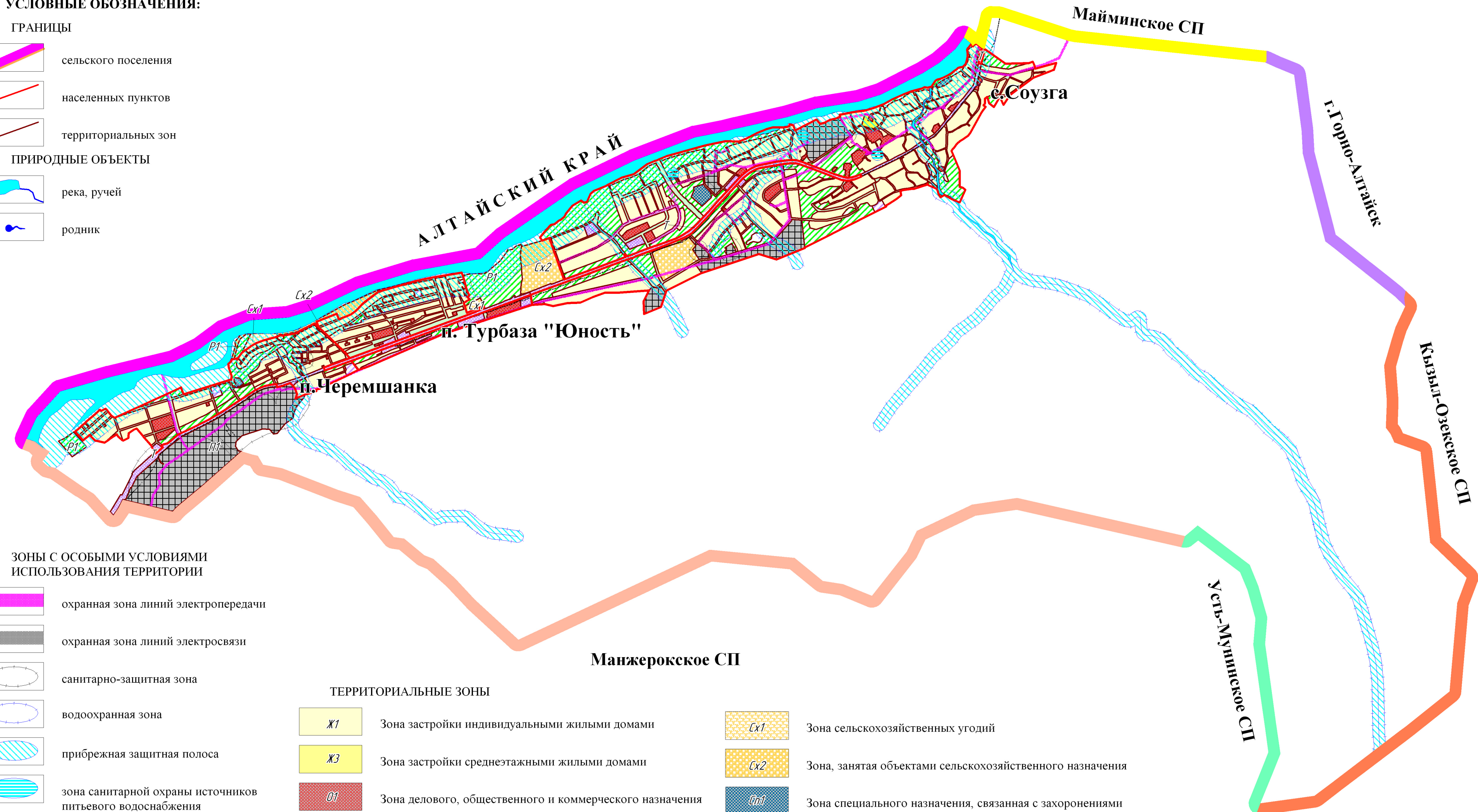
- река, ручей
- родник

ЗОНЫ С ОСОБЫМИ УСЛОВИЯМИ
ИСПОЛЬЗОВАНИЯ ТЕРРИТОРИИ

- охранная зона линий электропередачи
- охранная зона линий электросвязи
- санитарно-защитная зона
- водоохранная зона
- прибрежная защитная полоса
- зона санитарной охраны источников питьевого водоснабжения

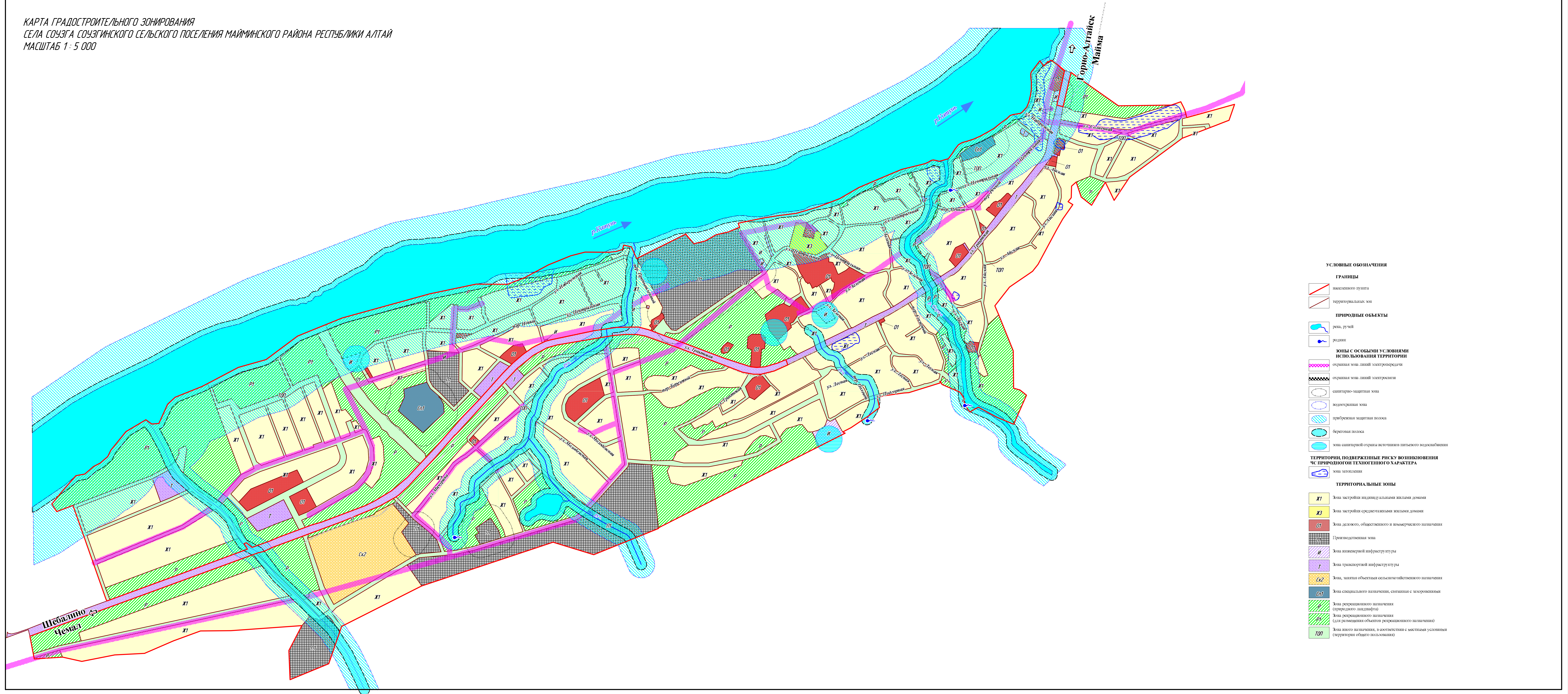
ТЕРРИТОРИАЛЬНЫЕ ЗОНЫ

- | | | | |
|----|---|-----|--|
| Ж1 | Зона застройки индивидуальными жилыми домами | Сх1 | Зона сельскохозяйственных угодий |
| Ж3 | Зона застройки среднеэтажными жилыми домами | Сх2 | Зона, занятая объектами сельскохозяйственного назначения |
| О1 | Зона делового, общественного и коммерческого назначения | Сп1 | Зона специального назначения, связанная с захоронениями |
| П1 | Производственная зона | Р | Зона рекреационного назначения (природного ландшафта) |
| И | Зона инженерной инфраструктуры | Р1 | Зона рекреационного назначения (для размещения объектов рекреационного назначения) |
| Т | Зона транспортной инфраструктуры | ТОП | Зона иного назначения, в соответствии с местными условиями (территория общего пользования) |

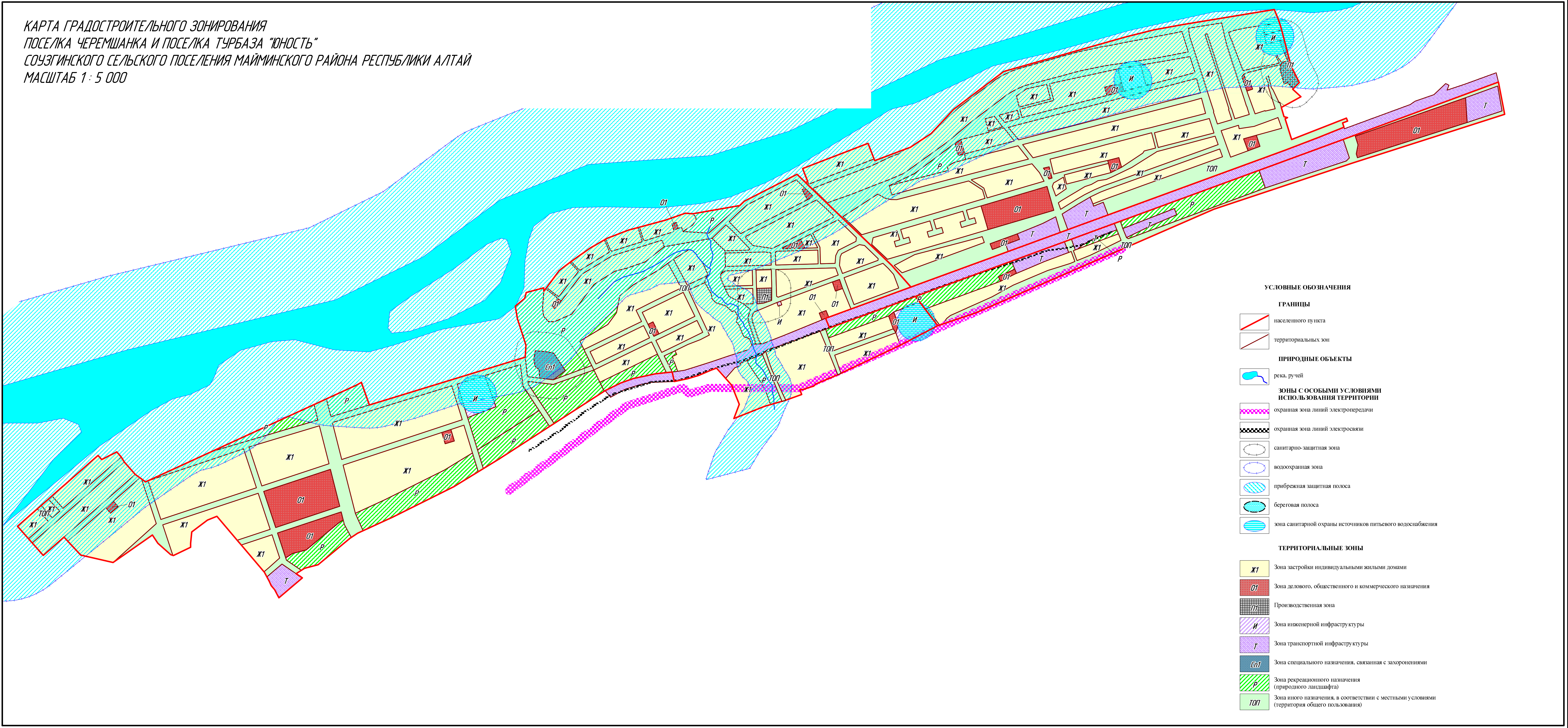


Территории, на которые градостроительные регламенты не распространяются

КАРТА ГРАДОСТРОИТЕЛЬНОГО ЗОНИРОВАНИЯ
СЕЛА СОУЗГА СОУЗГИНСКОГО СЕЛЬСКОГО ПОСЕЛЕНИЯ МАЙМИНСКОГО РАЙОНА РЕСПУБЛИКИ АЛТАЙ
МАСШТАБ 1 : 5 000



КАРТА ГРАДОСТРОИТЕЛЬНОГО ЗОНИРОВАНИЯ
ПОСЕЛКА ЧЕРЕМШАНКА И ПОСЕЛКА ТУРБАЗА "ЮНОСТЬ"
СОУЗГИНСКОГО СЕЛЬСКОГО ПОСЕЛЕНИЯ МАЙМИНСКОГО РАЙОНА РЕСПУБЛИКИ АЛТАЙ
МАСШТАБ 1 : 5 000



- УСЛОВНЫЕ ОБОЗНАЧЕНИЯ**
- ГРАНИЦЫ**
- населенного пункта
 - территориальных зон
- ПРИРОДНЫЕ ОБЪЕКТЫ**
- река, ручей
- ЗОНЫ С ОСОБЫМИ УСЛОВИЯМИ ИСПОЛЬЗОВАНИЯ ТЕРРИТОРИИ**
- охранная зона линий электропередачи
 - охранная зона линий электро связи
 - санитарно-защитная зона
 - водоохранная зона
 - прибрежная защитная полоса
 - береговая полоса
 - зона санитарной охраны источников питьевого водоснабжения
- ТЕРРИТОРИАЛЬНЫЕ ЗОНЫ**
- Ж1 Зона застройки индивидуальными жилыми домами
 - О1 Зона делового, общественного и коммерческого назначения
 - П1 Производственная зона
 - И Зона инженерной инфраструктуры
 - Т Зона транспортной инфраструктуры
 - Сп1 Зона специального назначения, связанная с захоронениями
 - Р Зона рекреационного назначения (природного ландшафта)
 - ТОП Зона иного назначения, в соответствии с местными условиями (территория общего пользования)